

KOMMUNEPLAN FOR KONGSVINGER KOMMUNE AREALDELEN



TEGNFORKLARING

Byggeområder (PBL § 20-4, 1.ledd)

	Nåværende	Framtidige
Senterområde		
Boligområde		
Fritidsbebyggelse		
Næringsområder (plasskrevende)		
Forretninger, kontorer		
Industri		
Offentlig og allmennyttige formål		
Friområder		
Annet byggeområde (aktivitets-, kompetanse-, aktivitet/næringsområder)		

Landbruks- Natur- og friluftsområder (PBL §20-4,1. ledd nr.2)

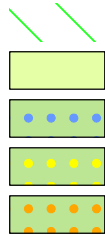
LNF-A1 : Særs viktig LNF-områder hvor tiltak som ikke har tilknytning til stedbunden næring-, naturvern-, eller friluftstiltak ikke er tillatt

LNF-A2: LNF-områder hvor tiltak som ikke har tilknytning til stedbunden næring-, naturvern-, eller friluftstiltak ikke er tillatt

LNF-område m/spredt bebyggelse (bolig, erverv, fritid)

LNF-område m/spredt boligbygging

LNF-område D-områder tilater spredt fritidsbebyggelse, E-områder tilater fritidsbebyggelse i felt



Områder for råstoffutvinning (PBL §20-4,1. ledd nr.3)

Masseuttak (steinbrudd, grustak, sandtak)



Områder for særskilt bruk eller vern av sjø og vassdrag (PBL § 20-4, 1.ledd nr. 5)

Vannareal for allmenn friluftsliv



Vann m/restriksjon (drikkevannskilde)



Viktige ledd i kommunikasjonssystemet (PBL § 20-4, 1.ledd nr.6)

Veg- og jernbaneareal



Fjernveg



Hovedveg



Samleveg



Atkomstveg



Gang-/sykkelveg



Jernbane



Områder som er båndlagt eller skal båndlegges (§20-4, 1.ledd nr.4)

Båndlegging etter lov om naturvern



Båndlegging etter lov om kulturminner



Båndlegges for forsvaret



Båndlegging etter annet lovverk



Områder med restriksjoner


Områder som skal reguleres etter PBL




Korridor, ny Rv. 200, ny Rv. 210



Nedslagsfelt for drikkevann



Andre restriksjoner (fareområder ved skytebaner)



Vannkilder



Råstoffutvinning



Automatisk fredet kulturminne

R

Målestokk delplaner 1: 10 000

Målestokk oversiktskart 1: 70 000

Luftledning høyspent