

# TEGNFORKLARING






## PBL § 11 KOMMUNEPLANENS AREALDEL

### Nåværende

#### BEBYGGELSE OG ANLEGG (PBL § 11-7, nr 1)

-  Bebyggelse og anlegg
-  Boligbebyggelse
-  Fritidsbebyggelse
-  Sentrumsformål
-  Forretninger
-  Offentlig eller privat tjenesteyting
-  Fritids- og turistformål
-  Råstoffutvinning
-  Næringsvirksbebyggelse
-  Idrettsanlegg
-  Andre typer bebyggelse og anlegg
-  Grav- og urnelund
-  Kombinert bebyggelse og anlegg

#### SAMFERDSELSANLEGG OG TEKNISK INFRASTRUKTUR (PBL § 11-7, nr 2)

-  Samferdselsanlegg og teknisk infrastruktur
-  Veg
-  Bane (nærmere angitte baneformål)
-  Parkering
-  Trase for teknisk infrastruktur






#### GRØNNSTRUKTUR (PBL § 11-7, nr 3)

-  Grønnstruktur
-  Naturområde
-  Turdrag
-  Friområde
-  Park



#### MILITÆRFORMÅL (PBL § 11-7, nr 4)

-  Forsvaret

#### LNFR OMRÅDER (PBL § 11-7, nr 5)





-  LNFR for tiltak basert på gårdens ressursgrunnlag
-  LNFR for spredt bolig-, fritids- eller næringsbebyggelse
-  LNFR for spredt boligbebyggelse
-  LNFR for spredt fritidsbebyggelse
-  LNFR for spredt næringsbebyggelse

#### BRUK OG VERN AV SJØ OG VASSDRAG MED TILHØRENDE STRANDSONE (PBL § 11-7, nr 6)


-  Bruk og vern av sjø og vassdrag med tilhørende strandsone
-  Drikkevann

#### HENSYNSONER (PBL § 11-8)


##### SONER MED SÆRLIG ANGITT HENSYN

-  Hensyn friluftsliv
-  Hensyn grønnstruktur
-  Hensyn landskap
-  Bevaring kulturmiljø




##### BÅNDLEGGINGSONE

-  Båndlegging etter lov om kulturminner



##### DETALJERINGSONE

-  Reguleringsplan skal fortsatt gjelde



##### FARESONE

-  Ras- og skredfare
-  Flomfare
-  Høyspenningsanlegg (inkl høyspentkabler)












##### GJENNOMFØRINGSONE

-  Krav om felles planlegging
-  Omforming

##### SIKRINGSONE



-  Nedslagsfelt drikkevann
-  Område for grunnvannsforsyning

##### LINJESYMBOLER

-  KpBestemmelseGrense
-  KpBestemmelseOmråde
-  Plangrense
-  Grense for arealformål
-  Grense for angitt hensynsoner
-  Grense for båndleggingssoner
-  Grense for detaljeringssoner
-  Grense for faresoner
-  Grense for gjennomføringssoner
-  Grense for sikringssoner
-  KpOmråde





### Framtidig



-  Boligbebyggelse
-  Fritidsbebyggelse
-  Sentrumsformål
-  Offentlig eller privat tjenesteyting
-  Råstoffutvinning
-  Næringsvirksbebyggelse
-  Idrettsanlegg
-  Andre typer bebyggelse og anlegg
-  Grav- og urnelund
-  Kombinert bebyggelse og anlegg

-  Bane (nærmere angitte baneformål)
-  Parkering

-  Grønnstruktur

-  Turdrag
-  Friområde

-  LNFR for tiltak basert på gårdens ressursgrunnlag
-  LNFR for spredt bolig-, fritids- eller næringsbebyggelse
-  LNFR for spredt boligbebyggelse
-  LNFR for spredt fritidsbebyggelse

-  Båndlegging for regulering etter PBL
-  Båndlegging etter lov om kulturminner